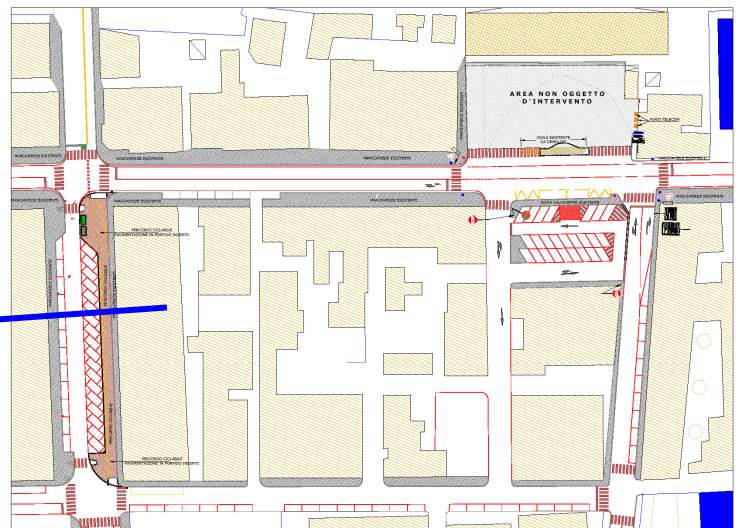
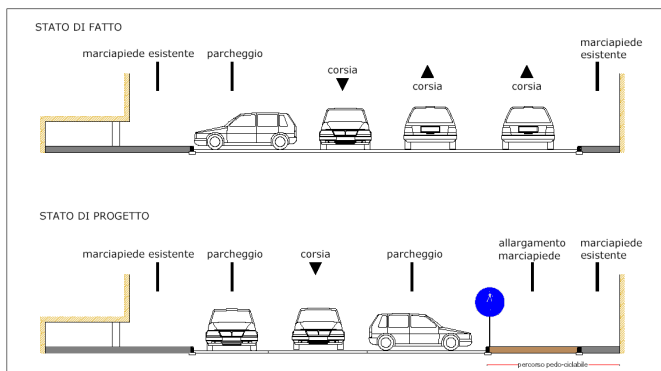
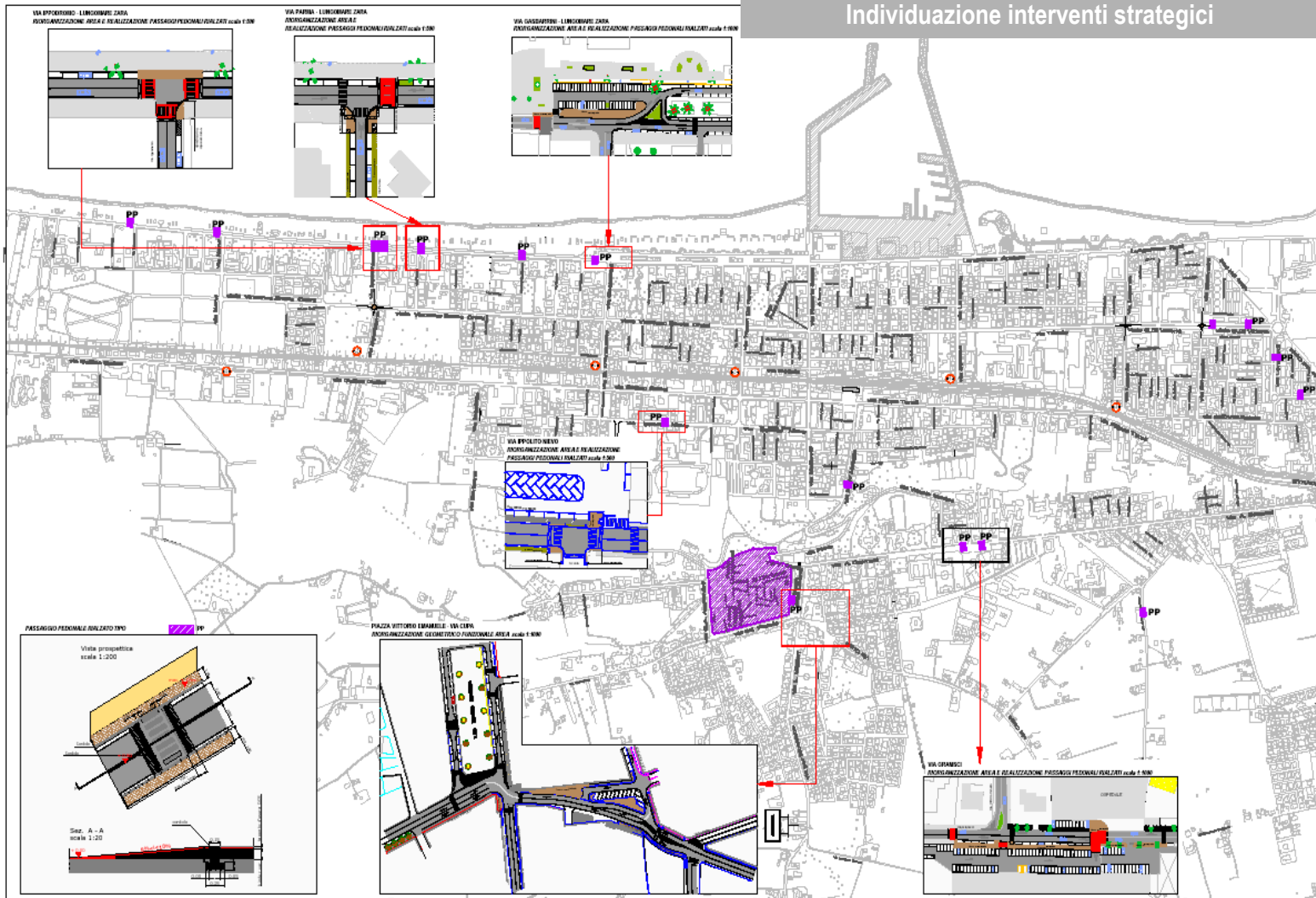


Piano Urbano del Traffico del Comune di Giulianova

Proposta di risoluzione delle criticità veicolari

L'impostazione del Piano del Traffico del Comune di Giulianova ha seguito la logica tipica di Uno strumento di pianificazione di breve periodo, infatti in una prima fase sono stati individuati i Principali problemi della città, quindi si è operata una schematizzazione funzionale della rete (classifica funzionale), sono quindi state individuati i punti nevralgici sui quali intervenire

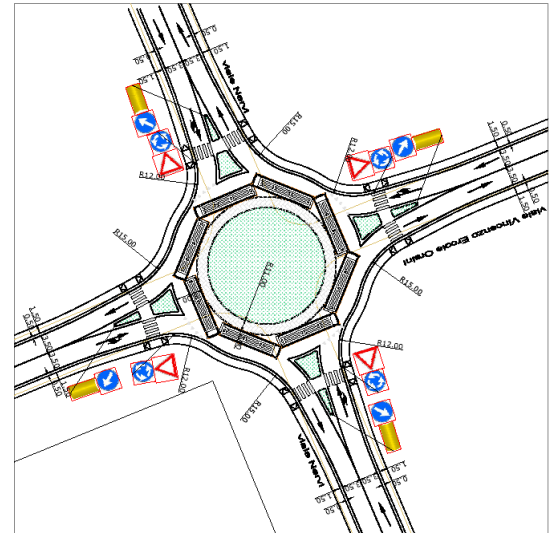


Piano Urbano del Traffico del Comune di Giulianova

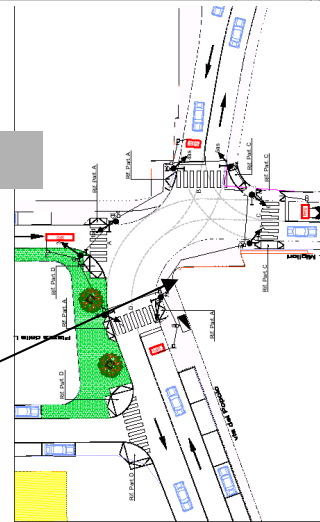
Attenzione alle utenze deboli

Nell'ambito della redazione del Piano Urbano del traffico del Comune di Giulianova, particolare attenzione è posta al Centro Storico con uno specifico studio volto a favorire le utenze deboli: Aree Pedonali (AP), Zone a Traffico Limitato (ZTL), proposte di riorganizzazione intersezioni

Schema di circolazione proposto-centro storico



Progetto funzionale intersezioni e spazi pubblici



Riorganizzazione lungomare Spalato

